



Primer Foro Urbano

Centroamérica y República Dominicana

San Pedro Sula, Honduras,
30 y 31 de mayo de 2024

**Procesos de producción social del hábitat como
mecanismo de gobernanza urbana y territorial**



Agencia Suiza para el Desarrollo
y la Cooperación COSUDE



Junta de Andalucía



Gobernación, Justicia
y Descentralización

Secretaría de
Planificación
Estratégica (SPE)



Secretaría de la Integración Social
Centroamericana




SICA
Sistema de la Integración
Centroamericana



ICLEI

Secretariado para México, Centroamérica y el Caribe



¿Qué es ICLEI?



Es una red global de más de 2,500 gobiernos locales y regionales comprometida con el desarrollo urbano sustentable.



Desarrolla actividades en más de 125 países y busca influenciar la política hacia la sustentabilidad e impulsa la acción local hacia el desarrollo bajo en emisiones, basado en la naturaleza, equitativo, resiliente y circular.



Nuestros socios y equipo de expertos trabajan juntos a través del intercambio entre pares, alianzas y creación de capacidades para lograr un cambio sistémico en favor de la sustentabilidad urbana.



Es una Organización no gubernamental no lucrativa, fundada en 1990 en la sede de Naciones Unidas en Nueva York.



Es la única organización que es observadora oficial de las tres convenciones de las Naciones Unidas para el Desarrollo Sustentable: Desertificación, Biodiversidad, Cambio Climático.




ICLEI alrededor del mundo



¿Qué son los Procesos de Producción Social del Hábitat?

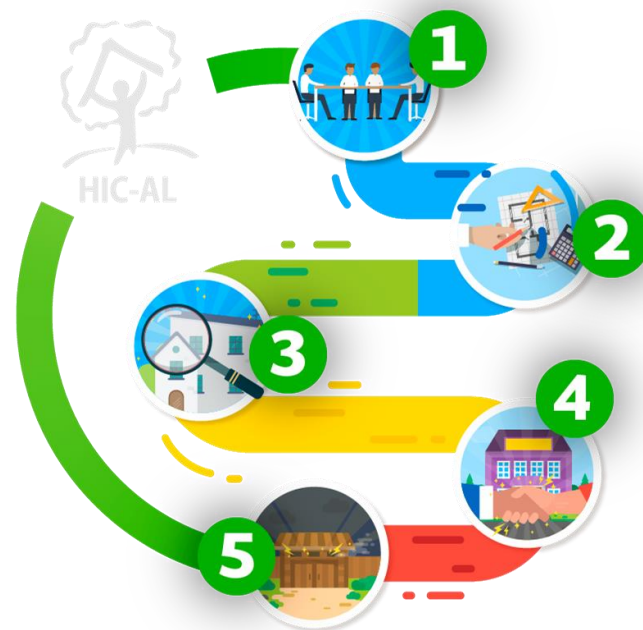




Gobernanza Urbana y Territorial




La Relación entre Producción Social del Hábitat y Gobernanza Urbana



Principios Fundamentales

1. Participación Comunitaria.
2. Autogestión y Autoconstrucción.
3. Sustentabilidad.
4. Equidad.





**Lograr que las ciudades
y los asentamientos
humanos sean
inclusivos, seguros,
resilientes y sostenibles**




Contexto Regional

Centroamérica se caracteriza por una alta desigualdad social, urbanización acelerada y desafíos significativos en términos de vivienda y servicios básicos. Muchas áreas urbanas enfrentan problemas como la falta de infraestructura, vivienda inadecuada, y deficiencias en servicios básicos.



Ciudades Sustentables


- Gran cantidad de parques y jardines
- Alternativas para la reducción de las emisiones de CO₂ (Movilidad)
- Construcción sustentable
- Apuesta por las energías renovables
- Conservación del agua
- Economía circular
- Accesibilidad a recursos básicos
- Comercio local
- Agricultura urbana
- Gestión de residuos adecuada



Desafíos/Oportunidades

1. Limitaciones financieras
2. Burocracia y Política
3. Capacitación y Educación






Casos de estudio y ejemplos exitosos



Fundación Salvadoreña de Desarrollo y Vivienda Mínima (FUNDASAL)





Mejoramiento de Barrios en Guatemala



Política para el Mejoramiento Integral de Barrios

Hacia la transformación de asentamientos precarios a barrios consolidados y de viviendas dignas, seguras y saludables.

GUATEMALA / 2017-2032



Herramientas participativas

“Mapeo participativo”

PROBLEMATIZACIÓN	1° paso	Contacto y registro	<ul style="list-style-type: none"> • Contacto con la comunidad agrícola • Identificación de las áreas agrícolas y georreferenciación de estas • Desarrollo de mapas temáticos
	2° paso	Mapeo social Registro de la memoria colectiva	<ul style="list-style-type: none"> • Uso de dos mapas temáticos en el mapeo social • Registro por la comunidad de las extensiones de cada área agrícola en el pasado y presente. • Registro de las áreas afectadas por los fenómenos socio-naturales • Registro de información adicional correspondiente a los distintos espacios analizados.
SISTEMATIZACIÓN	3° paso	Sistematización	<ul style="list-style-type: none"> • Digitalización de los mapas sociales • Vectorización de la información colectada en los mapas sociales. • Cuantificación de la información de las áreas agrícolas.
	4° paso	Análisis por medio de ambiente SIG	<ul style="list-style-type: none"> • Identificación de las imágenes satelitales antes y después del último acontecimiento de desastre socio-natural. • Vectorización de las áreas agrícolas • Cuantificación de la información correspondiente a las áreas agrícolas para los periodos de antes y después del último desastre socio-natural. • Comparación de los tres periodos analizados: a) periodo de registro de la información del mapeo social, b) periodos antes del último fenómeno socio-natural y c) periodo después del último fenómeno socio-naturales).
VALIDACIÓN	5° paso	Aprobación	<ul style="list-style-type: none"> • Mapas temáticos resultados. • Validación de la información con la comunidad y el investigador.




Beneficios e Impacto de estos Procesos en la Región




- Empoderamiento Comunitario
- Sustentabilidad y Adaptabilidad
- Fortalecimiento del Tejido Social
- Mejora de la Calidad de Vida





Recomendaciones



Programas y Proyectos



Urban Infrastructure Insurance Facility (UIIF)



Objetivos

- Desarrollar un seguro que apoye a las ciudades a proteger su infraestructura y a la población más vulnerable de América Latina al facilitar la toma de decisiones informadas en la Gestión de Riesgos de Desastres naturales y el fortalecimiento de la resiliencia financiera de las ciudades ante los desastres naturales.



Resultados

- Productos de seguro a medida
- Apoyo a la población vulnerable que necesita ayuda en situaciones de emergencia
- Facilitar la reconstrucción rápida de servicios de infraestructura crítica
- Brindar asistencia financiera y técnica



Colaboradores

UIIF está financiado por el Banco de Desarrollo KfW en nombre del Ministerio Federal Alemán de Cooperación Económica y Desarrollo (BMZ), e implementado por ICLEI-Gobiernos Locales por la Sustentabilidad

Ciudades en Movimiento



Iniciativa que busca proveer a los gobiernos locales de herramientas de desarrollo, de capacidades y compromiso diplomático, enfocado en implementar proyectos que resuelvan desafíos urbanos críticos en torno a la sustentabilidad, inclusión y resiliencia. 12 ciudades de América Latina y el Caribe participarán activamente en esta iniciativa para demostrar su liderazgo en la región.

Algunos de los beneficios:

- Obtener información de investigaciones prácticas y conexiones de la industria sobre soluciones tecnológicas y estrategias de implementación para ciudades.
- Acceder a una red de intercambio entre pares a través de un acuerdo City Charter con una ciudad de Estados Unidos.

El programa es una asociación colaborativa del Departamento de Estado de los Estados Unidos, ICLEI-Gobiernos Locales por la Sustentabilidad, Resilient Cities Catalyst y el Instituto de las Américas.

Plan de Acción Climática Municipal® (PACMUN®)



Programa de ICLEI-Gobiernos Locales por la Sustentabilidad realizado con el financiamiento del Fondo de Prosperidad de la Embajada Británica en México durante el periodo de 2011 a 2015.

El PACMUN® busca orientar las políticas públicas municipales en materia de mitigación y adaptación ante los efectos del cambio climático; adicionalmente se fomenta la creación y fortalecimiento de capacidades de funcionarios municipales a través de la elaboración de un instrumento local que permita identificar las fuentes de emisión de GEI, el grado de vulnerabilidad en su territorio, así como encontrar soluciones innovadoras y efectivas para mitigar las emisiones y adaptarse al cambio climático.

Durante la primera etapa de este proyecto se brindó asistencia a más de 30 municipios piloto, y durante la segunda etapa comprendida del 2013 al 2015 se sumaron al proyecto 450 municipios, alcanzando poco más del 18% de los municipios del país.



Programa de Acciones Transformadoras

TAP | Transformative
Actions
Program



Iniciativa innovadora que apoya a los gobiernos locales y regionales a transformar sus proyectos de infraestructura de desarrollo con emisiones netas cero y resilientes al clima en proyectos maduros, sólidos y bancables listos para su financiamiento e implementación.



Los proyectos con un alto potencial transformador, obtienen el Sello de Aprobación e ingresan a la cartera de proyectos TAP.



Servicios que ofrece: desarrollo de capacidades y asistencia técnica; conexión con inversores, mecanismos de preparación de proyectos y proveedores de servicios financieros; visibilidad internacional; participación en eventos de lanzamiento de proyectos; entre otros.

→ **Red de Ciudades y Regiones 100% Renovables**

Apoya la transición de energía renovable en ciudades, pueblos y regiones de todo el mundo. En específico, se dirige a los gobiernos locales y regionales que se han comprometido o que establecerán objetivos de energía 100% renovable.



→ **Global CityFood**

El programa busca aprovechar el poder de los alimentos para un futuro resiliente y garantizar que la transición de los sistemas alimentarios urbanos beneficie a las personas, la naturaleza y el clima. Pretende adoptar el enfoque de abajo hacia arriba, comenzando con las ciudades y los ciudadanos y conectándolos con actores regionales, nacionales y globales.




Aliados



Eventos en la Región

Revista Acción Local Sustentable

Premio ICLEI al Gobierno Local Sustentable



¡Gracias por su atención!

#JuntosPorLaSustentabilidad

Contacto:

Tel. 55 3640-8725

www.iclei.org.mx

www.iclei.org



ICLEI- Gobiernos Locales por la
Sustentabilidad



@iclei_mecs



@ICLEImx



ICLEI- México,
Centroamérica y el
Caribe



ICLEI México,
Centroamérica y el
Caribe



@iclei_mecs





Primer Foro Urbano

Centroamérica y República Dominicana

